

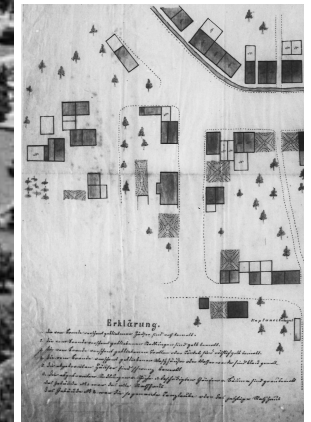
Dorfrundgang-Huob

Pläne/Luftaufnahme 2023 / 1950 / 1868



Luftaufnahme ca. 1950
(auffallend hohe Siedlungsdichte)

Nachzeichnung Brand
1767 von Franz Anton
Natsch
(Dorfbach offen)



Start Schmitten-Platz

Dorfkern Ost / Huob **gestern** heute

Kirchstrasse – Wangserstrasse (Schmitten-Platz)



Um ca. 1900



Pannerherren-Haus - Siebenthal



Bis ca. 2010 Filiale Wachter



Siebenthal-Siedlung erbaut 2015



Bis ca. 2010 (Geschützt)

Links; Haus Schlegel (Zitteris)

Rechts; Haus Kobler (Wilhelmis)
– Zimmermann (Gottlieb)



Bis ca. 2014



Schmitten-Siedlung erbaut 2016

Huob / Schmittenkreuzung

Schmittenstrasse – Wangserstrasse



*Huf- und Wagenschmied Franz Grüntfelder
(Kloster-Lehen Pfäfers)*

Fuhrhaltere (Kehrichtabfuhr) Hügi Genis Pauli (Ackermann)

Rechts: Schmitte Kobler Martin / Josef Good (Chimifägers)

Eduard Bleisch (renoviert um 2010)



Erbaut 1442 (dendrochronologisch erwiesen)



Huob / Milchzentrale

Wangserstrasse (Rietgass)



Ehemals ein Torkel (Pfäferser Lehen)

Huf- und Wagenschmiede Robert Grünenfelder (Sohn von Franz Grünenfelder)
Schumacherei Josef Scherrer

Milchannahme / Käserei Franz Kappeler



Grünenfelder's Wagner und Schmiede



Fronleichnam um 1900

Umzug Kinderfest



Huob / Büel

Büelweg zur Kirche

Milch- und Kolonialwarenladen von E. Good (Büntli Ernsti)

Milchannahme aller Melsener Milchlieferanten im Hinterhof

Rechts: Wohnhaus von Original «Talhof-Adolf»

Dahinter: «Ds Bissigä-Huus» Geburtshaus von Joe Achermanns Vater



Mesmer Sepplis
Huus

1933 von Klinikarzt
Dr. Siebenthal
abgebrochen und durch
eine «Burg» ersetzt



Malerei Weidmann
Büelweg 6, 8887 Mels



Ds Föüris Huus (Ackermann)
Ds Hebammes (rückseitig) (Wärtsch)



Huob / Kirchbüel

Kirchweg



Stall zu einem Haus umgebaut

Haus Guldin im Hintergrund (im Besitz von EG Paul Good, unbewohnt)
Habakuk/Paul Guldin (1577-1643) (Mels-St.Gallen-Graz-Wien)
Astronom/Mathematiker (Erfinder der Guldinschen Regeln)
Josef Guldin (1811-1898) Rechtsanwalt in Mels
Unternehmer u. Politiker (Nationalrat, Kantonsrat, Bezirksammann)



Herrschaftlicher Stall mit Brunnen



Stall ohne Eisen (Nägel) gebaut

Huob / Hirschenkreuzung

Hirschen (Zollhaus)

Hinten: Hirschenhof

Im Hintergrund der Hirschenstall kurzzeitig auch Bürgerheimstall

Vorne Verkaufsladen Bäckerei Vogler (vormals Hübner)

An den Hirschen gebaut Milchma-Goudä-Huus (erbaut 1772, Geschützt)
Herren-Coiffeur Gustav Schmalz bis ca. 1985



Hirschen mit und ohne Brunnen / heute von einer Wohngemeinschaft belegt


Huob

Hirschenbrunnen

Brunnen am alten und neuen Standort

Mit verschiedenen Nutzungen

Um 1434 wird ein erster Brunnen in Mels erwähnt. Ob der auf der Huob entstanden und von Butz her gespiesen wurde ist unklar. Schriftlich festgehalten ist, dass das Kloster (1654) ab dieser Leitung versorgt wurde.



Brunnen mit einstigen Gebäuden im Hintergrund



Brunnen wo einst ds Sattlerdiinis (Good) Haus stand



Brunnen als Viehtränke für ca. ein Duzend Bauern




Brunnenplatz fürs präsentieren und Waschen

Huob



Försters und Schmones Häuser



Hirschenbrunnen mit Zehntenstall im Hintergrund



Als Ratsstube 1641 erwähnt
Orts- und Forstverwaltungsdomizil
Schneiderei, Stoffladen, Webstube von P Sprecher



Zehntenstall fürs Kloster Pfäfers

Haus Schmon (Lehrer und beehrter Aktuar)

Verkauf von Nähmaschinen



Haus Ackermann Anton Ortskassier (1984 abgebrannt)



Hochhaus als Ersatzbau entstanden um 1986

Huob / Butzerstrasse



Huobhäuser

Kleingewerbler von links:
Uhrenmacher Stebler

Steinmetz Pfiffner

Sägisätigler Albin Dort

Thoma's Stall und Haus

Veloreparaturen Franz Kalberer
(Trägätä Frinzi / Glanzbollfran)

Schnapsbrennerei Franz Hobi



Rechte Husgruppe 2006 abgebrannt
Fam. Thoma / Mathis / Müller



OG Fam. Müller / EG Schnaps Hobi



Um ca. 1900



Vorne Fam. Hobi-Helg hinten I. Grünenfelder



Um ca. 1950

Huob / Rietgass



Bank Linth / Fleur antic



Haus I. u. J. Good bis 2012 (Siebental - Chauffeur)



Häuser von Roman (neu) und Werner Guntli



Hochhaus (erbaut 1988) in **Sattlertünis Bungert (Festplatzwiese)**

Blumenladen «**Fleur antic**» von Helen Good seit ca. 2010 hier

Bank Linth Ilb AG seit ca. 1990

Beratungs-Standort / Bancomat



Huob / Bildstöckli-Kreuzung

Rietgasswegli/Täliweg/Rafflerweg/Butzerstrasse/Winkelstrasse



Bildstöckli um ca. 1900 gegenüber dem Spritzenhaus



Einweihung des erneuerten Bildstöckli durch Pr. Städtler



Traditionelles Melserhaus mit Schopf und Stall



Anspruchsvoller Verkehrsbereich



Huob / Winkel

Auch der Winkel vom Feuer verändert



Links Bislin-Good (Koubli Tunis-Huus)
rechts waren die Geschw. Schlegel bis 1979



Luisel Wächters Haus 1979 abgebrannt (Baulücke)



Wagnerei Franz Gugg Sen.

Ski-Service Franz Gugg Jun.

Velo- u. «Töffli»-Service Franz Gugg Jun.

Haus und Werkstatt von Reinhart Gugg



Arbeiten am Ilgenweg (gezeigte Gebäude abgebrannt)

Huob / Ilgenwinkel

Ilgenweg / „Tubägässli“



Tubä-Seppis Stall
(leichtes und nur mit Beil bearbeitetes Bauholz, erbaut wohl in der ersten Hälfte des letzten Jahrtausends)

Professionelle Taubenzucht auch für Militärbrieftauben

Stall ohne dendrochronologische Abklärung entsorgt

Wohnhaus Kalberer (des Christi Petrus Seppi)

Chemals Gasthaus zur Ilge
(erstmal 1551 erwähnt)



Futuristischer Neubau mit aufgefrischtem Ilgenfussweg
(nach der Eindohlung des Dorfbaches 1951, wurde das Gässli von «querteldein» um-, resp. darüber gelegt)



Huob / Winkel

Ilgenweg / Parfannabungert



Fürri Michels Huus
Praxis vom Parfanna-Doktor Josef Anton Good

Später von Hansheiri Nöldi (Arnold Albrecht)

Heute Bircher-Malnatis Haus
Rechts umgenutzter Hirschstall



Wohnhaus Kalberer Robert (ds Christi Peitrs Röbi)

Gesamtüberbauung «Schmitten» des Hansheiri Nöldis Bungert (wäre nach ISOS kein Bauland)
Musikfestwiese letztmals 2007

Huob / Winkel

Hirschenhof



Ersatzbauten der niedergebrannten Huobhäuser
Vormals Eingang zur Bäckerei Hidber



Brandruine Bäckerei Vogler

Links:
Hinten Mitte Hirschen-/Altersheimstall.
Heute ein Mehrfamilienhaus

Links Hausdach Bäckerei Hidber/Vogler
Vorne Verkaufsladen Bäckerei Hidber/Vogler

Rechts Restaurant Hirschen (von Bernold Häsi)

Huob / Torkelhof

Torkelumfeld

Hansheiri Nöldis Torkel zu Wohnhaus umgebaut



Eingang zu Eventlokal **Parfanna-Torkel und Keller**



Werkstatt von Steinmetz Sepp Azzola



Vorborgenes Juwel aus früher Zeit



Vormals Torkelstall

Huob / Torkelgass / Parfannatorkel

Torkel umgebaut zu Eventraum mit **musealem Flair**



Heute stattliches Wohnhaus der Familie Bircher-Malnati



Einst Hansheiri Nöldis Liegenschaft



Freie Sicht durch die Torkelgasse einst und jetzt



Auch eine gängige Nutzung des Hinterhofes



Festliche Weinauslieferung um 1920